



Wald ZH

Kernzonenplan 1:1000 Hueb - Unterhueb Ausschnitt Hueb

Von der Gemeindeversammlung festgesetzt am

Namens der Gemeindeversammlung

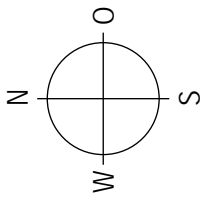
Von der Baudirektion genehmigt am

Für die Baudirektion:




BDV-Nr.

Suter • von Känel • Wild • AG
Siedlung Landschaft Verkehr Umwelt
Förllibuckstrasse 30 8005 Zürich skw.ch
Tel. +41 (0)44 315 13 90 info@skw.ch


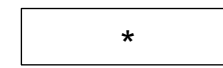







31045W - 28.9.2015



Orientierungsinhalt

-  Waldareal / übrige bestockte Fläche
-  Uferbereich (Übergangsbestimmungen)
-  Bestehender Gestaltungsplan

Festlegungen

-  Abgrenzung Kernzone W
-  Nutzungsbeschränkung
-  Blau bezeichnete Bauten
-  Grau bezeichnete Bauten
-  Firstrichtung
-  Braun bezeichnete Bauten
-  bestehendes besonderes Gebäude
-  Grünraum
-  Grünraum / Bauverbot

