



Wald ZH

Kernzonenplan 1:1000 Hueb - Unterhueb Ausschnitt Unterhueb

Von der Gemeindeversammlung festgesetzt am

Namens der Gemeindeversammlung

Von der Baudirektion genehmigt am

Für die Baudirektion:








BDV-Nr.

Suter • von Känel • Wild • AG
Siedlung Landschaft Verkehr Umwelt

Förllibuckstrasse 30 8005 Zürich skw.ch
Tel. +41 (0)44 315 13 90 info@skw.ch


31045W - 28.9.2015

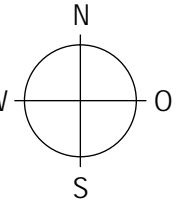
Festlegungen

-  Abgrenzung Kernzone W
-  Nutzungsbeschränkung
-  Blau bezeichnete Bauten
-  Grau bezeichnete Bauten
-  Firstrichtung
-  Rot bezeichnete Bauten /
Umnutzungsbeschränkung
-  Hauptfirstrichtung

-  Braun bezeichnete Bauten
-  bestehendes
besonderes Gebäude
-  Grünraum

Orientierungsinhalt

-  Waldareal / übrige bestockte Fläche



Chüeweid