



**Wald ZH**

# **Kernzonenplan 1:1000 Büel**

Von der Gemeindeversammlung festgesetzt am 8. Dezember 2015  
und vom Gemeinderat mit Beschluss vom 10.4.2017 gestützt auf die Kompetenzdelegation geändert

Namens der Gemeindeversammlung

Ernst Kocher  
Gemeindepräsident

Martin Süss  
Gemeindeschreiber

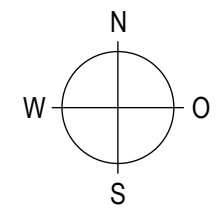
Von der Baudirektion genehmigt am 26. Mai 2017

Für die Baudirektion:











BDV-Nr. 0643/17

**Suter • von Känel • Wild • AG**  
Siedlung Landschaft Verkehr Umwelt  
Förllibuckstrasse 30 8005 Zürich skw.ch  
Tel. +41 (0)44 315 13 90 info@skw.ch



31045W - 26.5.2017



### Festlegungen

-  Abgrenzung Kernzone W
-  Nutzungsbeschränkung
-  Blau bezeichnete Bauten
-  Grau bezeichnete Bauten
-  Firstrichtung
-  Rot bezeichnete Bauten /  
Umnutzungsbeschränkung
-  Braun bezeichnete Bauten
-  bestehendes  
besonderes Gebäude
-  Grünraum
-  Grünraum / Bauverbot

### Orientierungsinhalt

-  Abgrenzung Grundwasserschutzzonen
  -  Uferstreifen  
(gemäß Übergangsbestimmungen  
der Gewässerschutzverordnung)
- 0 10 20 50 m

