



Wald ZH

Kernzonenplan 1:1000 Hüebli - Aa

Von der Gemeindeversammlung festgesetzt am 8. Dezember 2015
und vom Gemeinderat mit Beschluss vom 10.4.2017 gestützt auf die Kompetenzdelegation geändert

Namens der Gemeindeversammlung

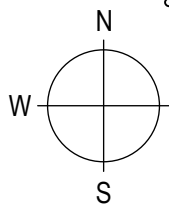
Ernst Kocher
Gemeindepräsident

Martin Süss
Gemeindeschreiber



Von der Baudirektion genehmigt am 26. Mai 2017


Für die Baudirektion:

BDV-Nr. 0643/17















Orientierungsinhalt

-  Waldareal / übrige bestockte Fläche
-  Uferstreifen
(gemäss Übergangsbestimmungen
der Gewässerschutzverordnung)



Festlegungen

-  Abgrenzung Kernzone W
-  Nutzungsbeschränkung
-  Blau bezeichnete Bauten
-  Grau bezeichnete Bauten
-  Firstrichtung
-  Rot bezeichnete Bauten /
Umnutzungsbeschränkung
-  Braun bezeichnete Bauten
-  bestehendes
besonderes Gebäude
-  Grünraum
-  Grünraum / Bauverbot
-  Schulanlagen
-  Nutzungsbeschränkung NIS

