

- Unfalltyp**
- 0 Schleuder- oder Selbstunfall
 - 1 Überholunf., Fahrtreiferw.
 - 2 Auffahrunf.
 - 3 Abbiegeunf.
 - 4 Einbiegeunf.
 - 5 Überqueren der Fahrbahn
 - 6 Frontalkollision
 - 7 Parkunf.
 - 8 Fussgängerunf.
 - 9 Tierunf.

- Massnahmen der funktionellen Verkehrsplanung:**
(Verfügung durch die Kantonspolizei/DS)
- Signalstele Zone 30 Anfang und Ende Standort im Strassenraum genaue Lage wird durch die Kantonspolizei bestimmt
 - Signal Zone 30 Anfang und Ende einfaches Signal
 - Bodenmarkierung "Zone 30" (VSS 640851 S.7 Abb.4a) "Erinnerung 30" (VSS 640851 S.7 Abb.4b Ausführung 2.00x1.40m)
 - Zonenbegrenzung T30
 - Strassen, auf welchen künftig die Tempo 30 Signalisation gilt

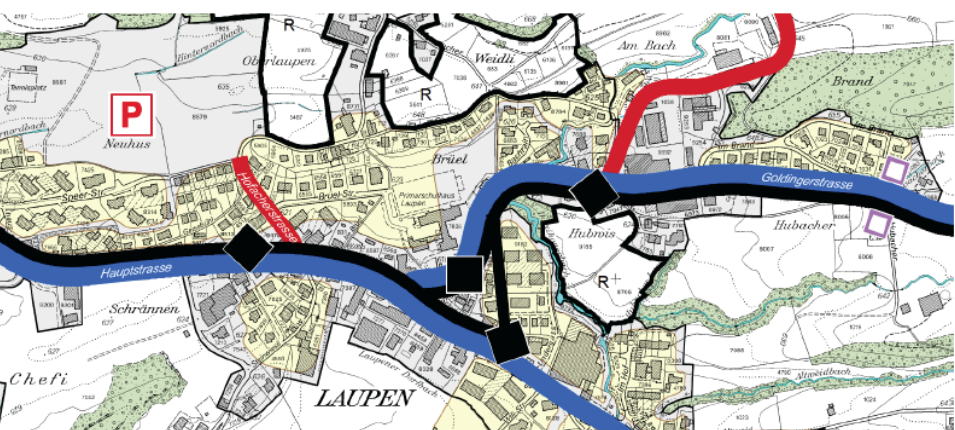
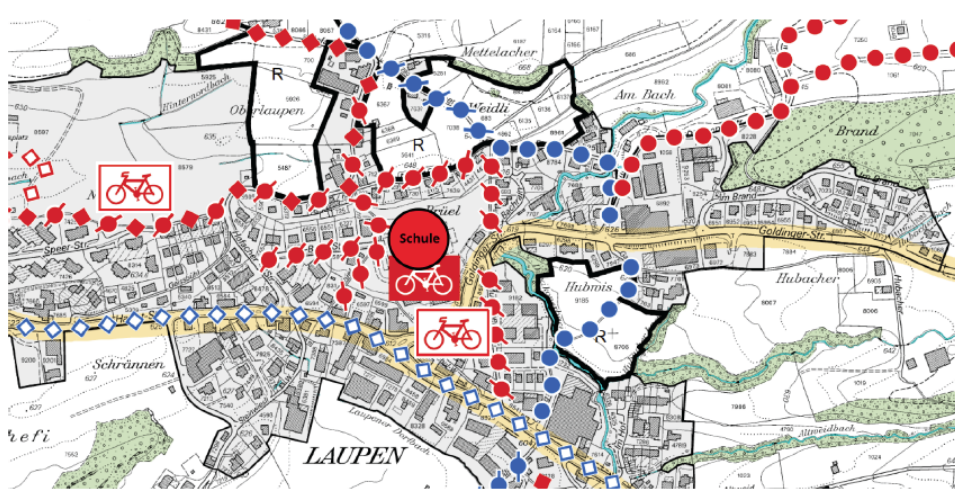
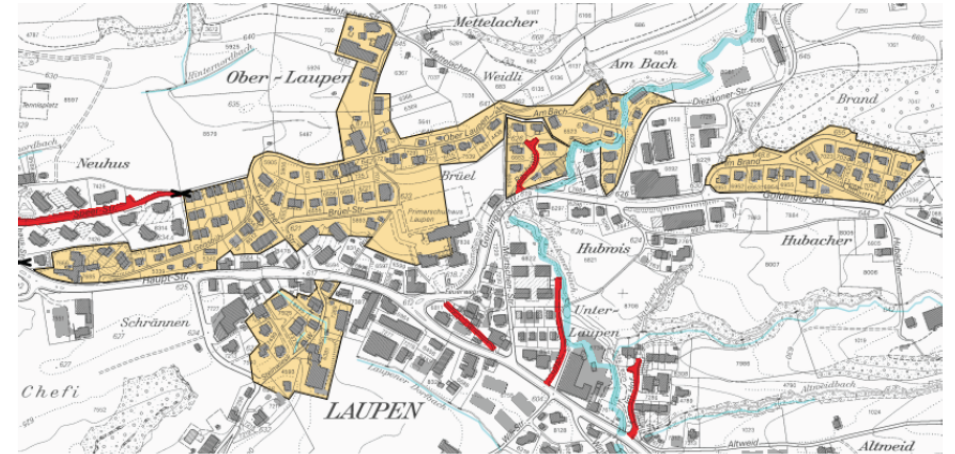
- Bauliche Massnahmen:**
(Festsetzung durch den Gemeinderat)
- Einengung 1.1m, 1.45m, 1.8m siehe Detailplan Einengung 1:25
 - Berliner-Kissen siehe Detailplan Berliner-Kissen 1:100 mit Schachbrettmarkierung (VSS 640851 S.12 Abb. 7)

- Orientierungsinhalt:**
- Fusswege
 - Übrige befestigte Flächen
- 0 10 20 50 m

Bearbeitung: Lukas Vetterli
Druckdatum: entspricht dem Plandatum
Grundlagedaten
Amtliche Vermessung: ARE, GIS Kanton Zürich vom 3. November 2020
Die Daten der Fixpunkte, Grenzpunkte und Einzelpunkte sind nach den gültigen Genauigkeits- und Zuverlässigkeitsanforderungen der amtlichen Vermessung bestimmt. Die Bodenbedeckung, Gebäude und Einzelobjekte dienen lediglich der Orientierung. Ihre Lage beruht auf einfachen Messungen ohne Kontrolle, weshalb für deren Richtigkeit keine Gewähr durch den Geometer besteht.

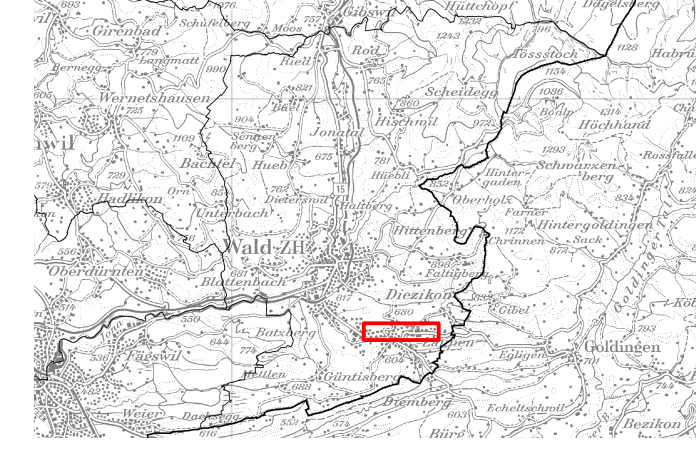
- Ausschnitt kommunaler Verkehrsplan II**
- Fuss-/Wanderweg
 - Fuss-/Wanderweg mit Hartbelag
 - Velostrassen
 - Fuss-/Wanderweg mit Hartbelag
 - Velostrassen
 - Veloparkierung
 - Velostrassen Veloland Schweiz (geplante Velocross)

- Ausschnitt kommunaler Verkehrsplan I**
- Gleisstrasse (kantonal und regional)
 - Sammelstrasse
 - Parkierungsanlage
 - Buchlinie (bezogen auf regulären Richtplan nach der kantonalen Revision nach 2010 angepasst)
 - Buchhaltestelle
 - Verkehrsberuhigung in den Quartieren
 - Siedlungsgebiet / Reservezone



Tempo 30
**ZONE H:
HOFACHER - IM BRAND**

1:1000
öffentliche Auflage



**SUTER
VON KÄNEL
WILD**
Planer und Architekten AG
Förlibuckstrasse 30, 8005 Zürich
+41 44 315 13 90, www.skv.ch