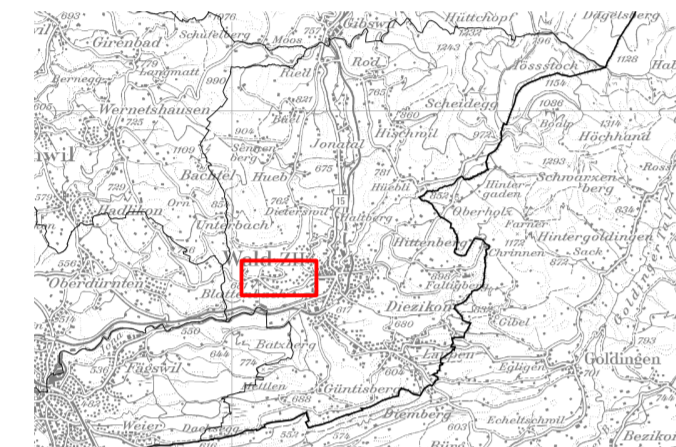


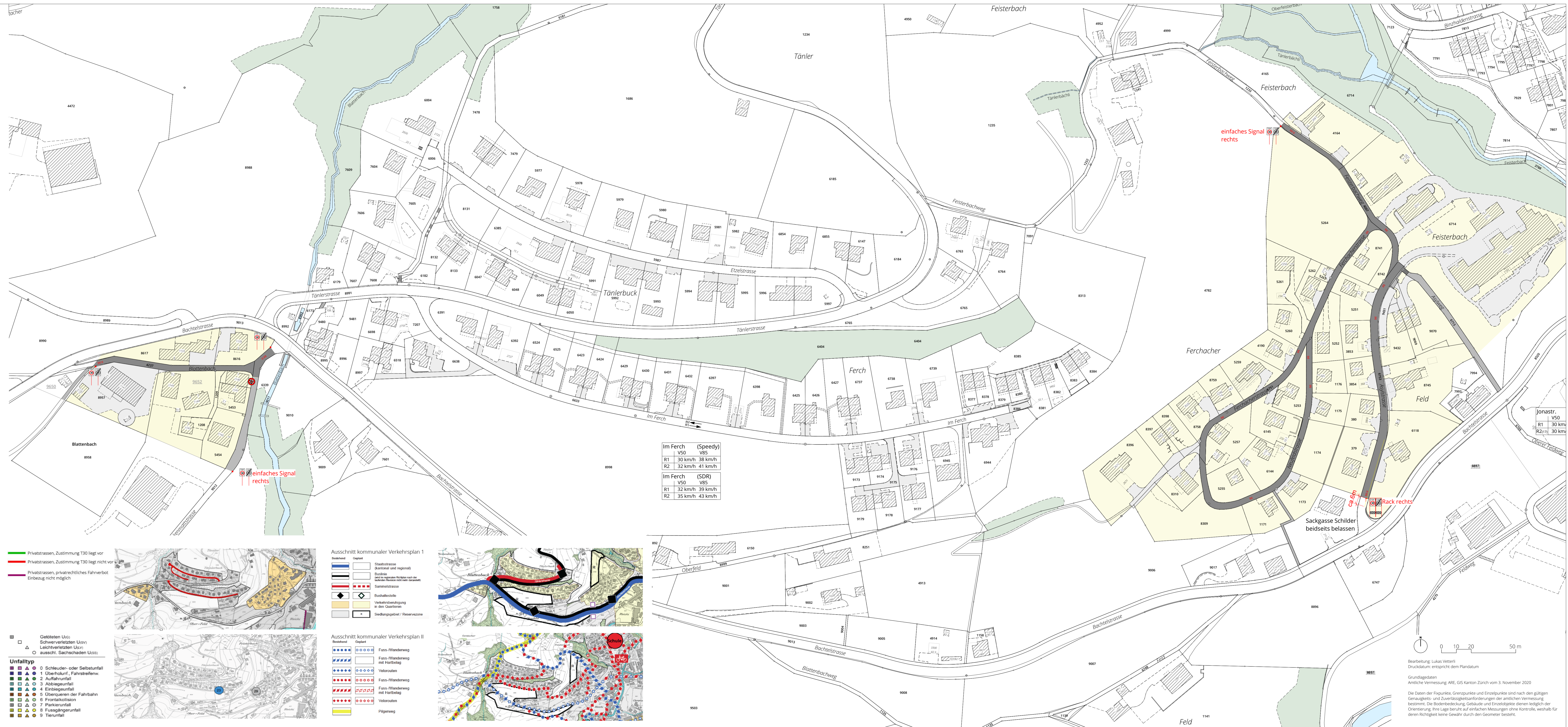
**ZONE A:
BLATTENBACH - ASYLSTRASSE**



Massnahmen der funktionellen Verkehrsordnung:
(Verfügung durch die Kantonspolizei/DS)

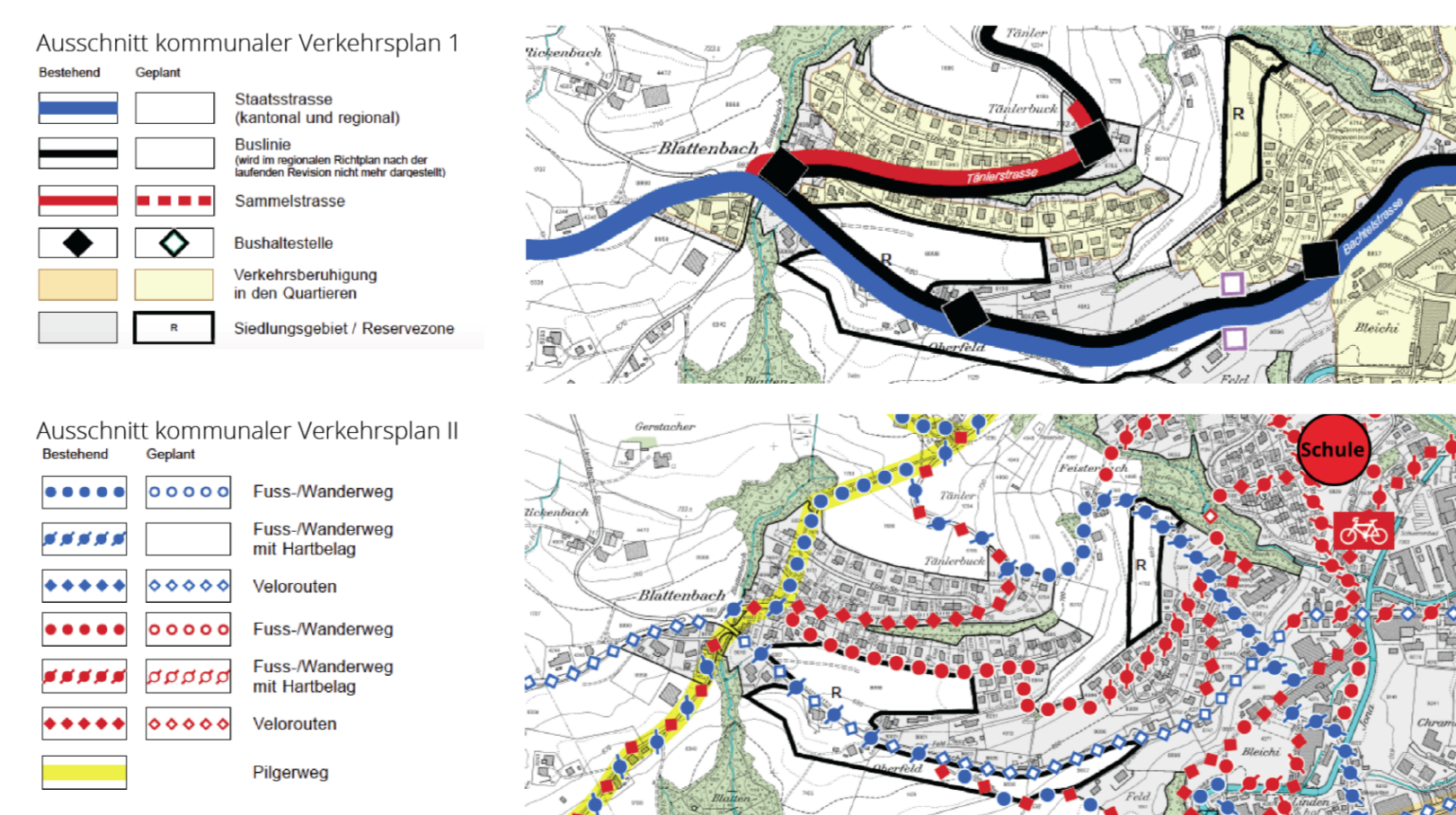
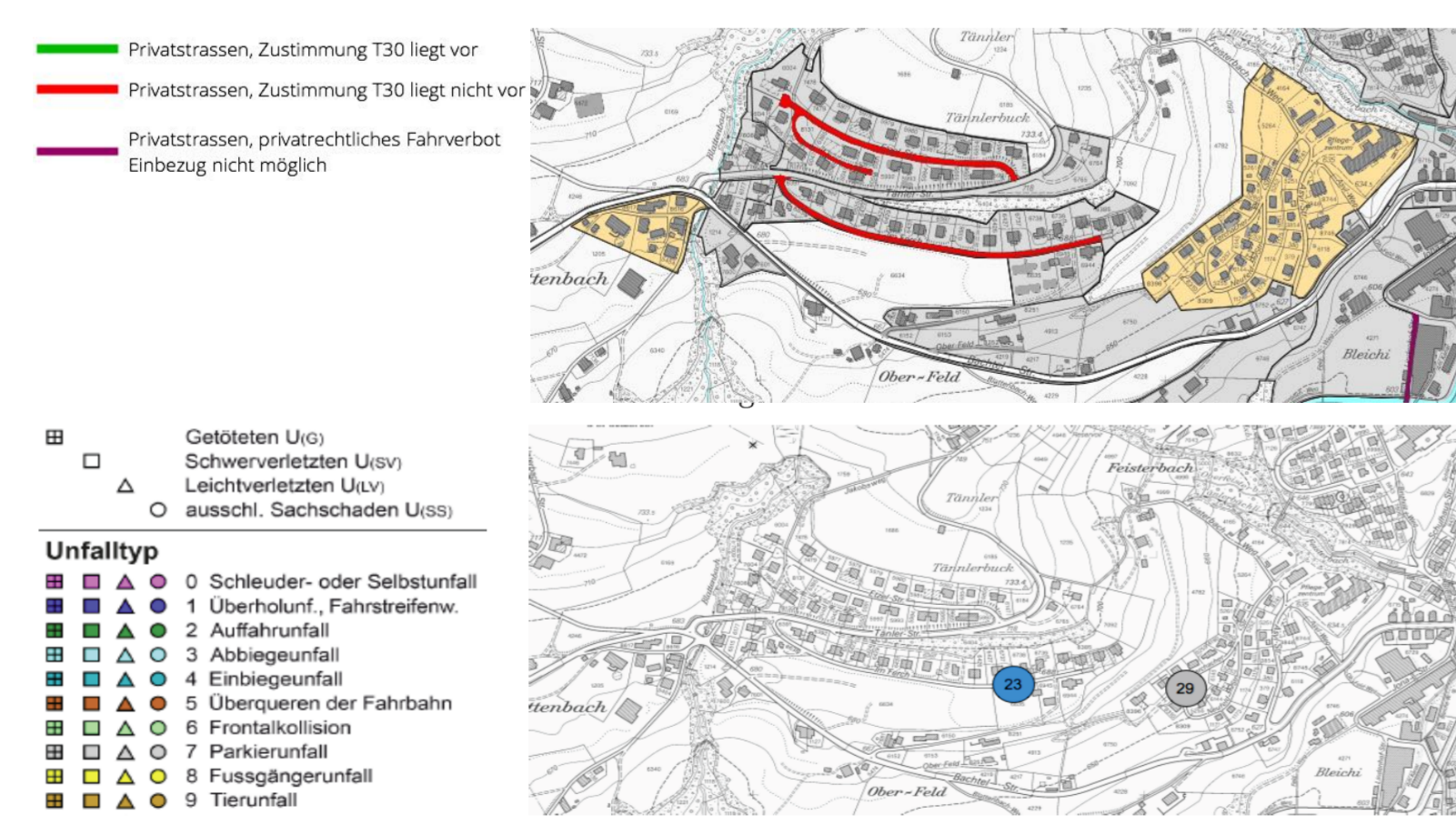
- Signalstele Zone 30 Anfang und Ende
Standort im Strassenraum
genaue Lage wird durch die Kantonspolizei bestimmt
- Signal Zone 30 Anfang und Ende
einfaches Signal
- Bodenmarkierung "Zone 30" (VSS 640851 S.7 Abb.4a)
"Erinnerung 30"
(VSS 640851 S.7 Abb.4b Ausführung 2.00x1.40m)
- Zonenbegrenzung T30
Strassen, auf welchen künftig die Tempo 30
Signalisation gilt

- Orientierungsinhalt:**
- Fusswege
 - Übrige befestigte Flächen



Im Ferch (Speedy)	
V50	V85
R1 30 km/h	38 km/h
R2 32 km/h	41 km/h

Im Ferch (SDR)	
V50	V85
R1 32 km/h	39 km/h
R2 35 km/h	43 km/h



Bearbeitung: Lukas Vetterli
Druckdatum: entspricht dem Plandatum
Grundlagendaten
Ämliche Vermessung: ARE, GIS Kanton Zürich vom 3. November 2020
Die Daten der Fixpunkte, Grenzpunkte und Einzelpunkte sind nach den gültigen Genauigkeits- und Zuverlässigkeitsanforderungen der ämlichen Vermessung bestimmt. Die Bodenbedeckung, Gebäude und Einzelobjekte dienen lediglich der Orientierung. Ihre Lage beruht auf einfachen Messungen ohne Kontrolle, weshalb für deren Richtigkeit keine Gewähr durch den Geometer besteht.