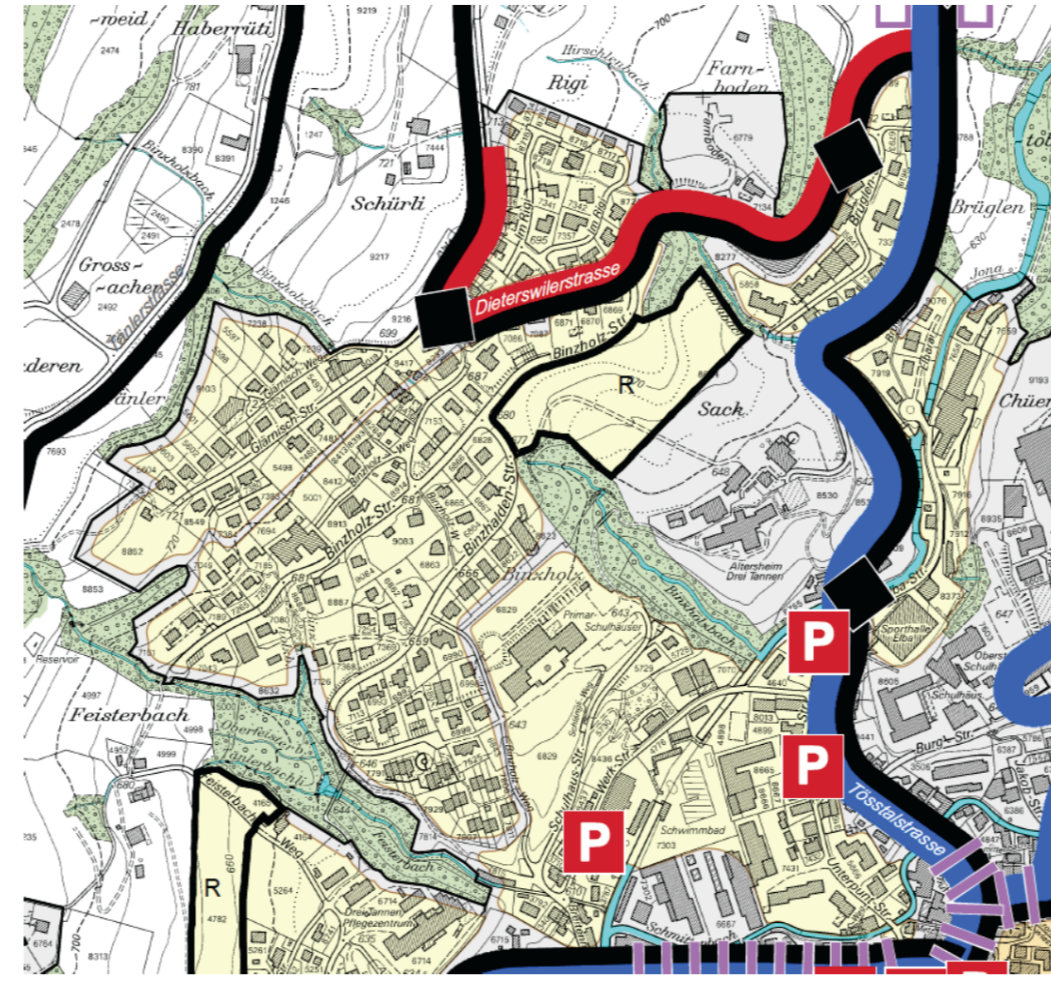
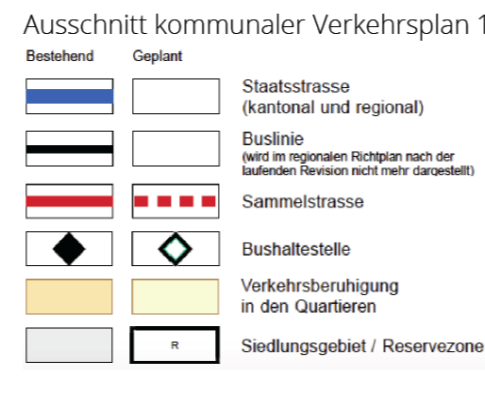
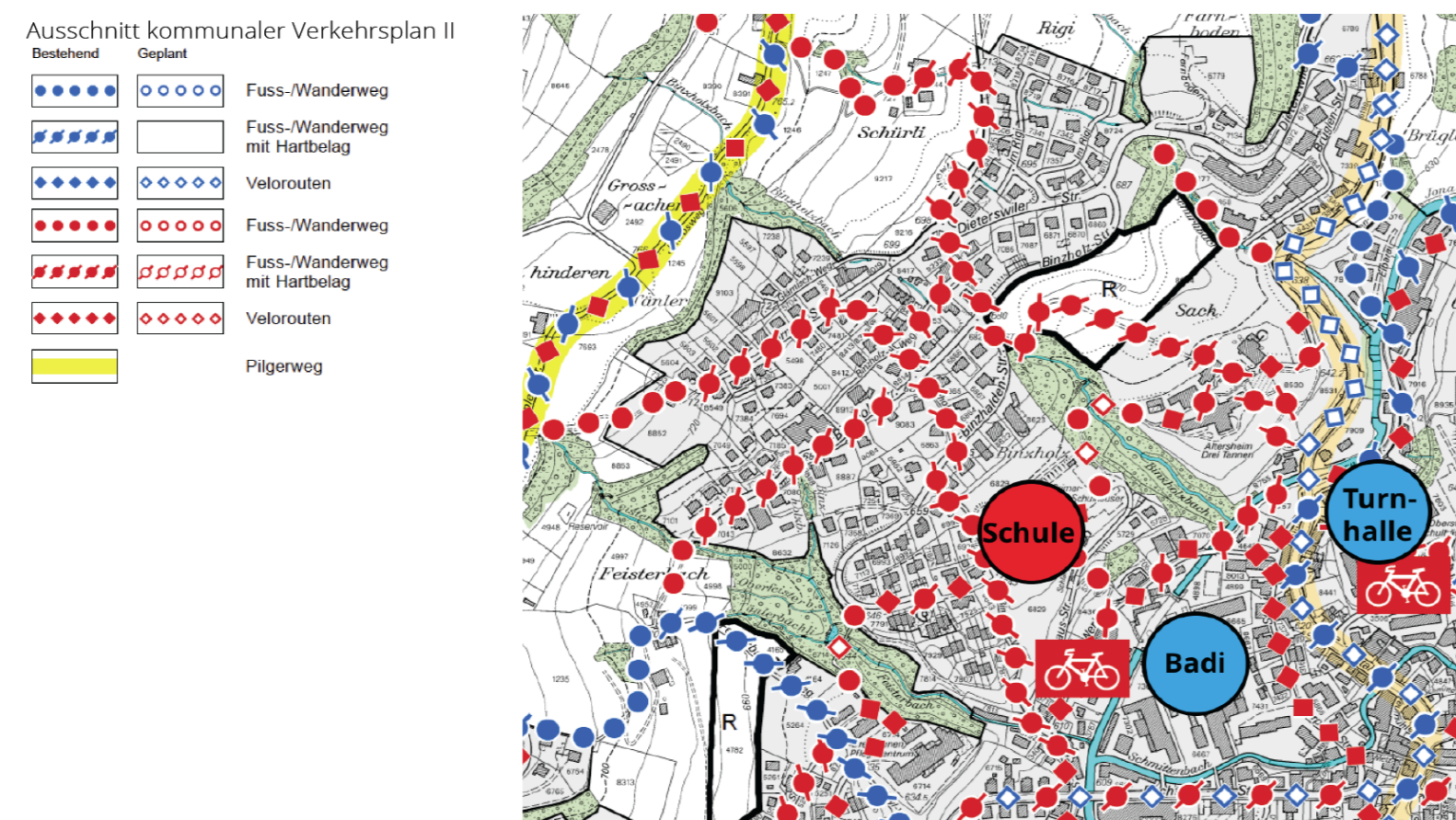
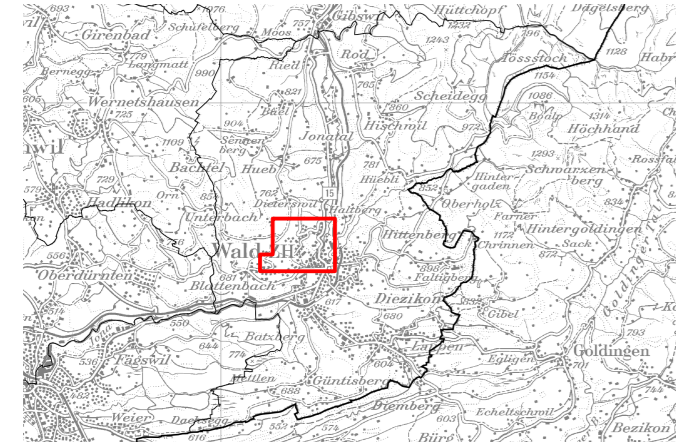


Tempo 30

ZONE B: BREITENMATT - GLÄRNISCHSTRASSE

1:1000

Antrag an die Gemeindeversammlung



SUTER VON KÄNEL WILD
Planer und Architekten AG
Förlbachstrasse 30, 8005 Zürich
+41 44 315 13 90, www.skw.ch

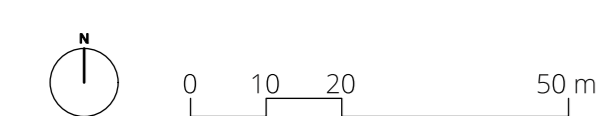
37364 / 7.12.2021

Massnahmen der funktionellen Verkehrsplanung
(Verfügung durch die Kantonspolizei/VS)

- Signalstelle Zone 30 Anfang und Ende
Standort im Strassenraum
genaue Lage wird durch die Kantonspolizei bestimmt
- Signal Zone 30 Anfang und Ende
einfaches Signal
- Bodenmarkierung "Zone 30" (VSS 640851 S.7 Abb.4a)
"Erinnerung 30"
(VSS 640851 S.7 Abb.4b Ausführung 2.00x1.40m)
- Zonenbegrenzung T30
Strassen, auf welchen künftig die Tempo 30
Signalisation gilt

Bauliche Massnahmen:
(Festsetzung durch den Gemeinderat)

- Einengung 1.1m, 1.45m, 1.8m
siehe Detailplan Einengung 1.25
- Berlinerkrissen
siehe Detailplan Berlinerkrissen 1:100
mit Schachbrettmarkierung (VSS 640851 S.12 Abb. 7)
oder Schwelle
- Fusswege
- Übrige befestigte Flächen
- Bodenmarkierung Hinweis auf Kinder
bestehend
- Gestaltungselement befahrbar
- Schwelle / Anrampung bestehend



Bearbeitung: Lukas Vetterli
Druckdatum: entsprechend dem Plandatum

Grundlagenstein
Ämtliche Vermessung ARE, GIS-Kanton Zürich vom 3. November 2020

Die Daten der Figurkarte, Grenzpunkte und Erhebepunkte sind nach den gültigen
Genauigkeits- und Zuverlässigkeitsanforderungen der ämtlichen Vermessung
bestimmt. Die Bodenbedeckung, Gebäude- und Einzelobjekte dienen lediglich der
Orientierung. Ihre Lage beruht auf verfügbaren Messungen ohne Kontrolle, weshalb für
deren Richtigkeit keine Gewähr durch den Geometer besteht.

