Wald ZH

Kanton Zürich

Tempo 30

ZONE G: NORDHOLZ - SPEERSTRASSE

1:1000

Antrag an die Gemeindeversammlung

SUTER VON KÄNEL WILD
Planer und Architekten AG
Förrlibuckstrasse 30, 8005 Zürich
+41 44 315 13 90, www.slw.ch

37364 - 7.12.2021

Massnahmen der funktionellen Verkehrsanordnung:
(Verfügung durch die Kantonspolizei/DS)

- Signalstelle Zone 30 Anfang und Ende, Standort im Strassenraum, genaue Lage wird durch die Kantonspolizei bestimmt
- Signal Zone 30 Anfang und Ende, einfaches Signal
- Bodenmarkierung "Zone 30" (VSS 640851 S.7 Abb.4a)
- "Erinnerung 30" (VSS 640851 S.7 Abb.4b Ausführung 2.00x1.40m)
- Zonenbegrenzung T30
- Strassen, auf welchen künftig die Tempo 30 Signalisation gilt

Markierungen und Demarkierungen, Signale ohne Vorschriftscharakter:
(Markierungs-/Demarkierungsauftrag - Bewilligung der Kantonspolizei)

- Markierung Rechtsvortritt

Orientierungsinhalt:

- Fusswege
- Übrige befestigte Flächen
- Bodenmarkierung Hinweis auf Kinder bestehend
- Gestaltungselement befahrbar

0 10 20 50 m

Bearbeitung: Lukas Vetterli
Druckdatum: entspricht dem Plandatum

Grundlagedaten
Amtliche Vermessung: ARE, GIS Kanton Zürich vom 3. November 2020

Die Daten der Fixpunkte, Grenzpunkte und Einzelpunkte sind nach den gültigen Genauigkeits- und Zuverlässigkeitsanforderungen der amtlichen Vermessung bestimmt. Die Bodenbedeckung, Gebäude und Einzelobjekte dienen lediglich der Orientierung. Ihre Lage beruht auf einfachen Messungen ohne Kontrolle, weshalb für deren Richtigkeit keine Gewähr durch den Geometer besteht.

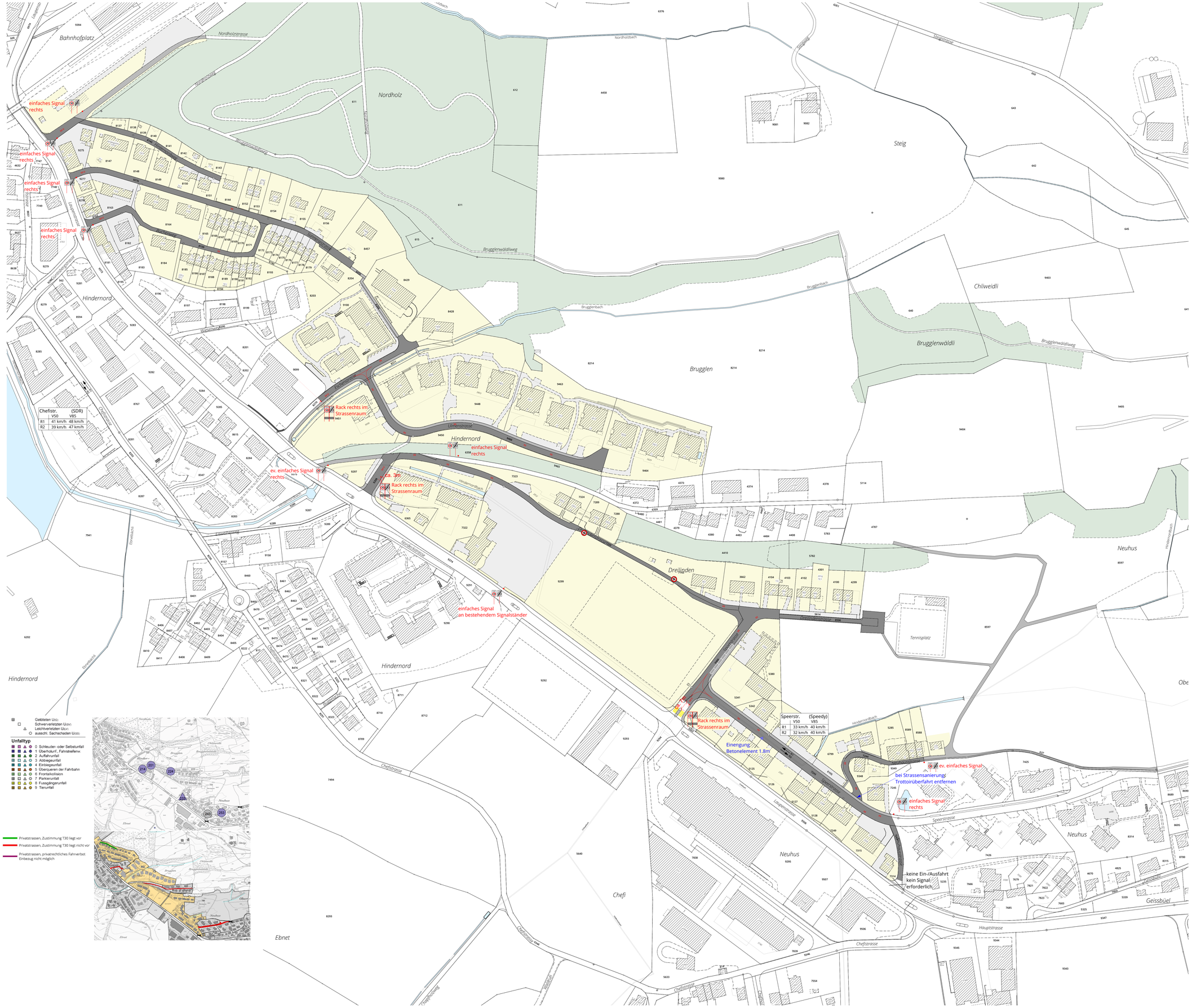

Ausschnitt kommunaler Verkehrsplan I

Bestehend	Geplant	
		Staatsstrasse (Kantonal und regional)
		Strassenraumaufwertung / Verkehrsberuhigung
		Sammelstrasse
P	P	Parkierungsanlage
		Erschliessungsstrasse (Anliegerverkehr Richtung nach der Ausfahrt Tennisplatz nicht mehr befahrbar)
		Buchsackstelle
		Verkehrsberuhigung in den Quartieren
		Siedlungsgebiet / Reservezone

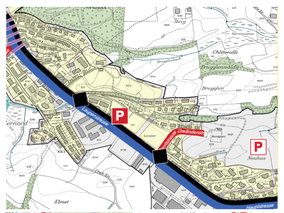

Ausschnitt kommunaler Verkehrsplan II

Bestehend	Geplant	
		Fuss-/Wanderweg
		Fuss-/Wanderweg mit Hartbelag
		Veloroute
		Fuss-/Wanderweg
		Fuss-/Wanderweg mit Hartbelag
		Veloroute
		Velopark.
		Velorouten Veldpad Schweiz (geplant Hectroute)

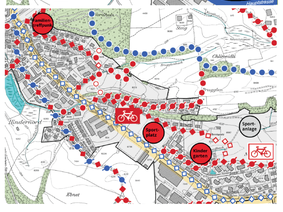

- Getöteten $U_{(G)}$
- Schwerverletzten $U_{(SV)}$
- Leichtverletzten $U_{(LV)}$
- ausschl. Sachschaden $U_{(SS)}$

Unfalltyp

- 0 Schleuder- oder Selbstunfall
- 1 Überholunf., Fahrstreifenw.
- 2 Auffahrunfall
- 3 Abbiegeunfall
- 4 Einbiegeunfall
- 5 Überqueren der Fahrbahn
- 6 Frontalkollision
- 7 Parkierunfall
- 8 Fussgängerunfall
- 9 Tierunfall

- Privatstrassen, Zustimmung T30 liegt vor
- Privatstrassen, Zustimmung T30 liegt nicht vor
- Privatstrassen, privatrechtliches Fahrverbot Einbezug nicht möglich