





Gemeinde Wald


Diezikonerbach, öffentliches Gewässer Nr. 2584
Auenbach, öffentliches Gewässer Nr. 2588
Gewässerraum-Festlegung im Rahmen des Privaten Gestaltungsplans Areal
Waldau-Winkel nach § 15a HWSchV

Situation Gewässerraum 1:500

Festlegungsinhalte

-  Gewässerraum
-  Koordinatenpunkte
-  Verzicht auf Gewässerraum gemäss Art. 41a Abs. 5 bzw. Art. 41b Abs. 4 GSchV
-  Minimaler Gewässerraum gemäss Art. 41a bzw. Art. 41b GSchV

Ergänzende Inhalte

-  eingedolt mit eigener Parzelle
-  offen mit eigener Parzelle
-  eingedolt ohne eigene Parzelle
-  offen ohne eigene Parzelle

Diezikonerbach Bachname
2584 Bachnummer

Ändliche Vermessung, Datenmodell Kanton Zürich DM01AVZ04, 10.02.2022

i
 Staubli, Kurath & Partner AG
Bachmattstrasse 53, 8048 Zürich
 Tel. 043/336 40 50, sk@wasserbau.ch

SK&
www.wasserbau.ch

Zustimmung betroffene Grundeigentümerinnen und Grundeigentümer

Parz. Nr.	Datum	Name	Unterschrift
7726			
8111			
8090			
8107		AG Spörri & Co.	
9618			
9621			
7726			
8113			
8114		Politische Gemeinde Wald	
9619			
8108			
9620		EW Wald AG	

Plan Nr. 2616-200

Datum: 22.03.2023

 **Kanton Zürich Baudirektion**
 AWEL, Amt für Abfall, Wasser, Energie und Luft
 Waicheplatz 2, 8090 Zürich

Verfügung Nr. vom:

Koordinaten GWR

NR	Position X	Position Y
01	2'713'029.149	1'235'726.263
02	2'713'037.209	1'235'719.518
03	2'713'042.046	1'235'716.464
04	2'713'053.836	1'235'709.666
05	2'713'056.408	1'235'707.102
06	2'713'057.073	1'235'706.068
07	2'713'058.068	1'235'694.814
08	2'713'063.100	1'235'689.444
09	2'713'075.457	1'235'674.674
10	2'713'092.057	1'235'656.648
11	2'713'093.928	1'235'648.428
12	2'713'098.485	1'235'642.151
13	2'713'106.482	1'235'635.235
14	2'713'133.602	1'235'626.758
15	2'713'133.878	1'235'625.802
16	2'713'136.557	1'235'605.399
17	2'713'136.975	1'235'597.321
18	2'713'136.461	1'235'593.211
19	2'713'134.398	1'235'589.600
20	2'713'128.157	1'235'585.770
21	2'713'123.451	1'235'580.209
22	2'713'117.140	1'235'568.219
23	2'713'121.693	1'235'548.227
24	2'713'128.078	1'235'540.152
25	2'713'133.388	1'235'533.803
26	2'713'148.120	1'235'538.037
27	2'713'147.836	1'235'539.518
28	2'713'139.522	1'235'549.460
29	2'713'135.333	1'235'554.757
30	2'713'132.733	1'235'566.175
31	2'713'135.752	1'235'571.912
32	2'713'137.888	1'235'574.436
33	2'713'145.331	1'235'579.003
34	2'713'150.731	1'235'588.454
35	2'713'151.772	1'235'596.783
36	2'713'151.257	1'235'606.743
37	2'713'148.827	1'235'625.249
38	2'713'148.358	1'235'628.822
39	2'713'147.402	1'235'632.139
40	2'713'146.323	1'235'635.882
41	2'713'144.462	1'235'637.526
42	2'713'142.201	1'235'639.524
43	2'713'113.810	1'235'648.398
44	2'713'109.421	1'235'652.193
45	2'713'107.640	1'235'654.648
46	2'713'105.567	1'235'663.752
47	2'713'086.545	1'235'684.408
48	2'713'074.147	1'235'699.227
49	2'713'072.312	1'235'701.184
50	2'713'071.446	1'235'710.986
51	2'713'067.953	1'235'716.421
52	2'713'062.879	1'235'721.478
53	2'713'049.671	1'235'729.093
54	2'713'045.919	1'235'731.463
55	2'713'042.885	1'235'734.001
56	2'713'145.550	1'235'638.475
57	2'713'165.448	1'235'630.335
58	2'713'167.268	1'235'631.166
59	2'713'171.665	1'235'621.081
60	2'713'165.687	1'235'618.352

